
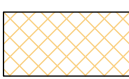
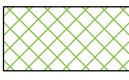









LEGENDA

-  Z1a
-  Z1b
-  Z1c
-  Z2
-  Z3a
-  Z3b
-  Z4a
-  Z4b
-  Z4d
-  Confine comunale

Da assoggettare a procedura di
3° Livello in fase di progettazione

Da assoggettare a procedura di 2° livello, in fase di pianificazione,
se interferenti con l'urbanizzato e urbanizzabile, ad esclusione
delle aree già inedificabili.



COMUNE DI SEDRINA
PROVINCIA DI BERGAMO

COMPONENTE GEOLOGICA, IDROGEOLOGICA E SISMICA DEL P.G.T.

(D.G.R. IX/2616 del 30/11/2011 in attuazione
art. 57, comma 1 della L.R. n.12 del 11/03/2005)

TAV. 1 - CARTA DELLA PERICOLOSITA' SISMICA LOCALE

SCALA: 1: 5.000

Il tecnico:
DOTT. GEOL. AUGUSTO AZZONI

Via F. Nullo, 31
24128 Bergamo
Tel/Fax: 035-231115
cell: 339-2262817
E-mail: augusto.azzoni@gmail.com

Con la collaborazione di:
Dott. Geol. Gianluigi Nozza

Gennaio 2018